



Informace o pozemku

Parcelní číslo: [548/9](#) 

Obec: [Kopidlno \[573060\]](#) 

Katastrální území: [Kopidlno \[669296\]](#)

Číslo LV: [1146](#)

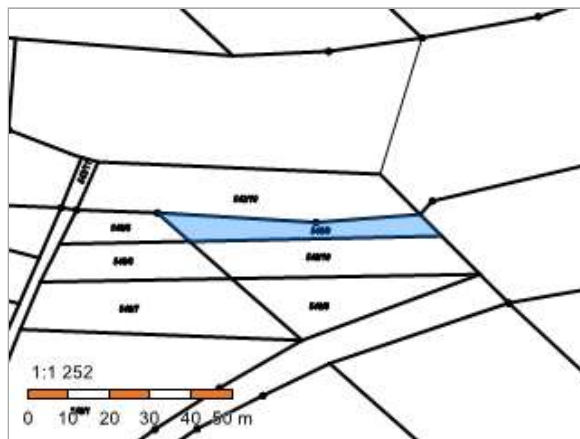
Výměra [m²]: 297

Typ parcely: Parcela katastru nemovitostí

Mapový list:

Určení výměry: Graficky nebo v digitalizované mapě

Druh pozemku: orná půda



Vlastníci, jiní oprávnění

Vlastnické právo

Podíl

KAVALIERGLASS, a.s., Křížová 1018/6, Smíchov, 15000 Praha 5

Způsob ochrany nemovitosti

Název

zemědělský půdní fond

Seznam BPEJ

BPEJ Výměra

[30401](#)  297

Omezení vlastnického práva

Nejsou evidována žádná omezení.


Jiné zápisy

Typ

Zahájeny pozemkové úpravy

Změna číslování parcel

 Řízení, v rámci kterých byl k nemovitosti zapsán cenový údaj

Nemovitost je v územním obvodu, kde státní správu katastru nemovitostí ČR vykonává [Katastrální úřad pro Královéhradecký kraj, Katastrální pracoviště Jičín](#) 

Zobrazené údaje mají informativní charakter. Platnost dat k 28.01.2022 10:00.